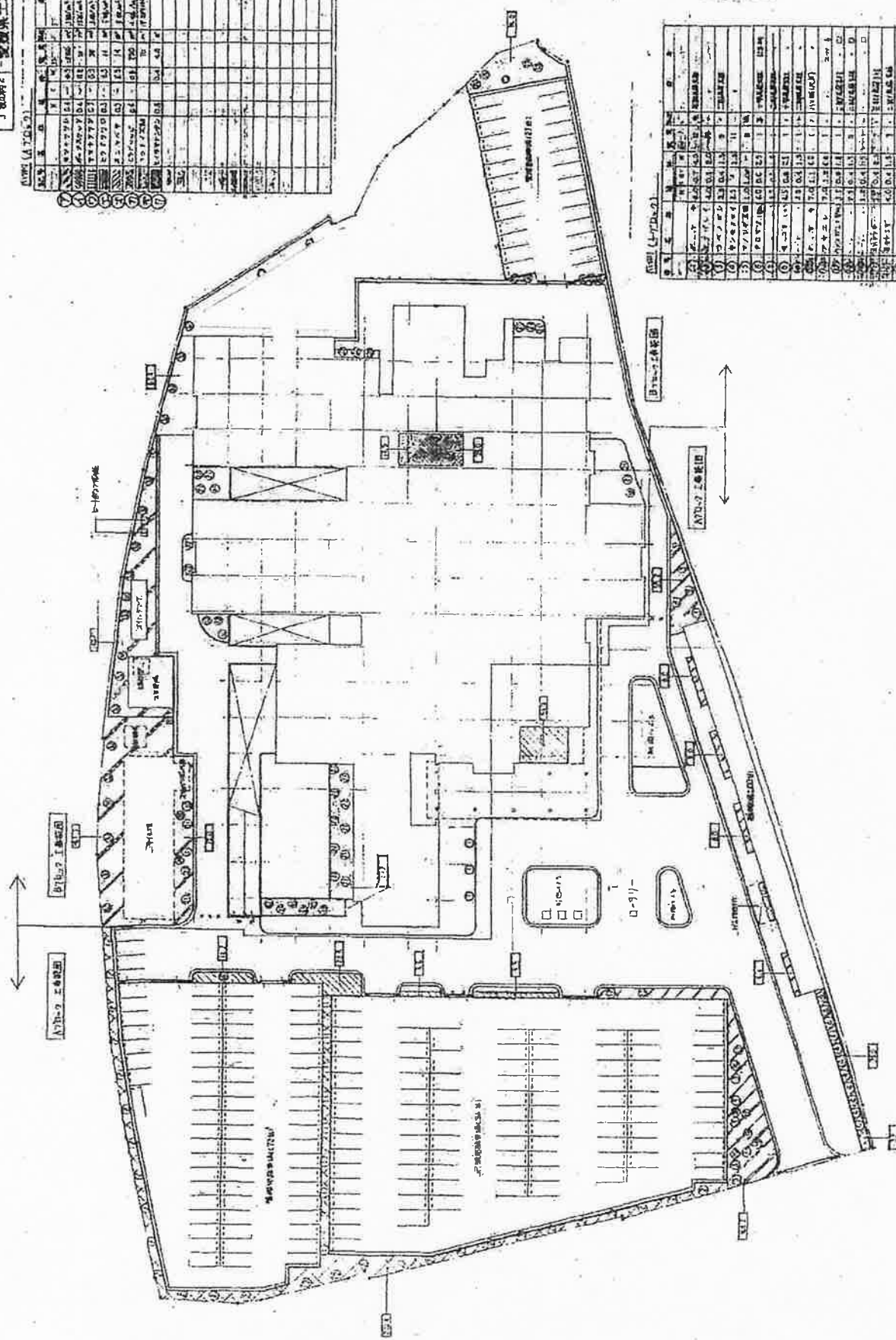


図面番号: 10092
 図面名称: 愛媛県土木部建設住宅課
 作成: 1/1
 承認: 1/1

Table with 10 columns and 20 rows, containing numerical data and labels.

Table with 10 columns and 20 rows, containing numerical data and labels.



1. 敷地境界線
 2. 道路境界線
 3. 建物境界線
 4. 敷地面積
 5. 建物面積
 6. 駐車スペース数
 7. 道路幅員
 8. 道路名称
 9. 道路種別
 10. 道路幅員

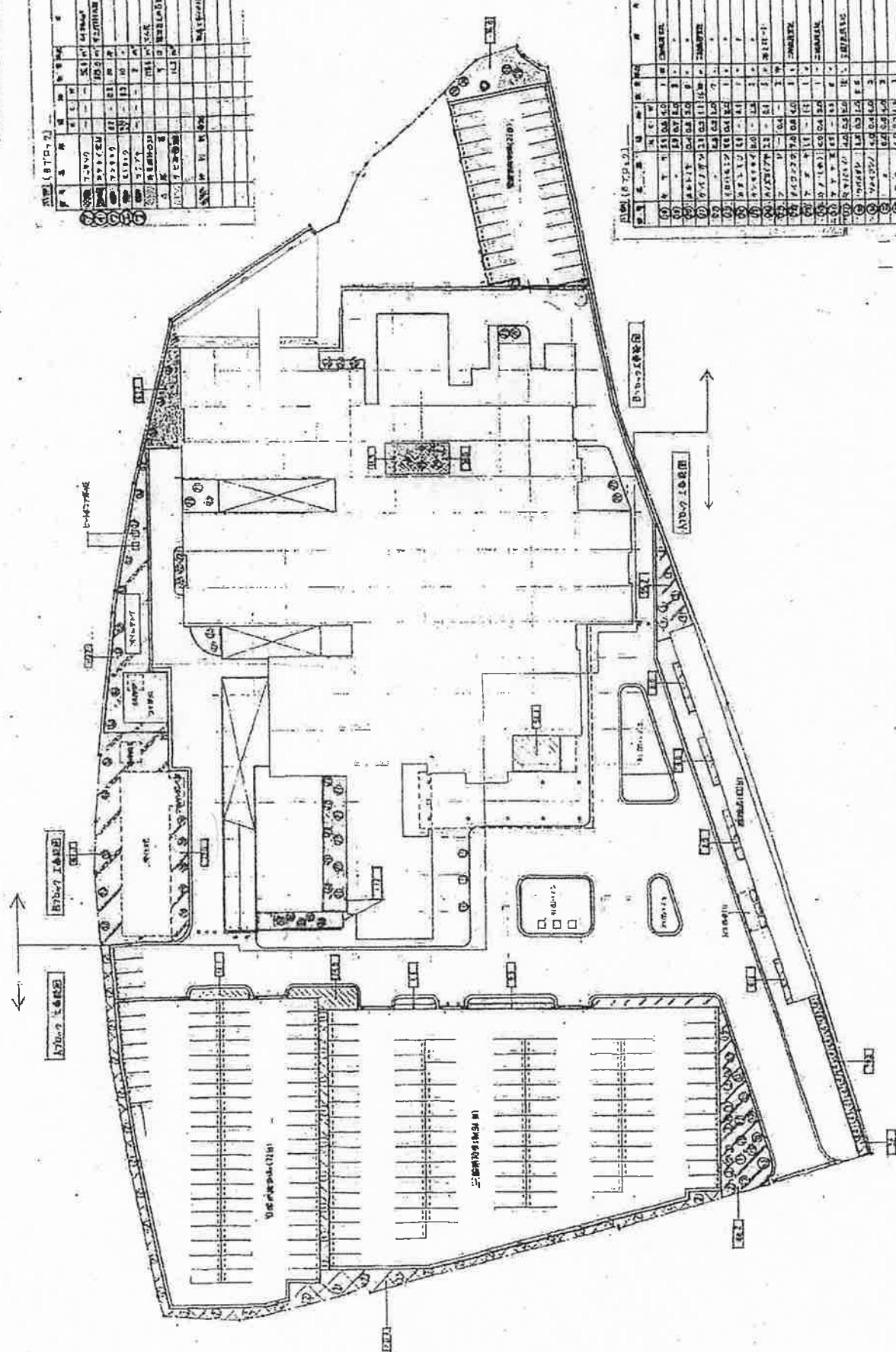
序	工事箇所	図	寸法	備
3	工場	愛媛県土木部建設部建築課	1/500	
2	道路	愛媛県土木部建設部建築課	1/500	
2	道路	愛媛県土木部建設部建築課	1/500	

表1 (870.2)

区画	面積	容積率	高さ	用途
1	1,234.5	100%	12m	工業用地
2	567.8	100%	12m	工業用地
3	987.6	100%	12m	工業用地
4	1,234.5	100%	12m	工業用地
5	567.8	100%	12m	工業用地
6	987.6	100%	12m	工業用地
7	1,234.5	100%	12m	工業用地
8	567.8	100%	12m	工業用地
9	987.6	100%	12m	工業用地
10	1,234.5	100%	12m	工業用地
11	567.8	100%	12m	工業用地
12	987.6	100%	12m	工業用地
13	1,234.5	100%	12m	工業用地
14	567.8	100%	12m	工業用地
15	987.6	100%	12m	工業用地
16	1,234.5	100%	12m	工業用地
17	567.8	100%	12m	工業用地
18	987.6	100%	12m	工業用地
19	1,234.5	100%	12m	工業用地
20	567.8	100%	12m	工業用地
21	987.6	100%	12m	工業用地
22	1,234.5	100%	12m	工業用地
23	567.8	100%	12m	工業用地
24	987.6	100%	12m	工業用地
25	1,234.5	100%	12m	工業用地
26	567.8	100%	12m	工業用地
27	987.6	100%	12m	工業用地
28	1,234.5	100%	12m	工業用地
29	567.8	100%	12m	工業用地
30	987.6	100%	12m	工業用地
31	1,234.5	100%	12m	工業用地
32	567.8	100%	12m	工業用地
33	987.6	100%	12m	工業用地
34	1,234.5	100%	12m	工業用地
35	567.8	100%	12m	工業用地
36	987.6	100%	12m	工業用地
37	1,234.5	100%	12m	工業用地
38	567.8	100%	12m	工業用地
39	987.6	100%	12m	工業用地
40	1,234.5	100%	12m	工業用地
41	567.8	100%	12m	工業用地
42	987.6	100%	12m	工業用地
43	1,234.5	100%	12m	工業用地
44	567.8	100%	12m	工業用地
45	987.6	100%	12m	工業用地
46	1,234.5	100%	12m	工業用地
47	567.8	100%	12m	工業用地
48	987.6	100%	12m	工業用地
49	1,234.5	100%	12m	工業用地
50	567.8	100%	12m	工業用地
51	987.6	100%	12m	工業用地
52	1,234.5	100%	12m	工業用地
53	567.8	100%	12m	工業用地
54	987.6	100%	12m	工業用地
55	1,234.5	100%	12m	工業用地
56	567.8	100%	12m	工業用地
57	987.6	100%	12m	工業用地
58	1,234.5	100%	12m	工業用地
59	567.8	100%	12m	工業用地
60	987.6	100%	12m	工業用地
61	1,234.5	100%	12m	工業用地
62	567.8	100%	12m	工業用地
63	987.6	100%	12m	工業用地
64	1,234.5	100%	12m	工業用地
65	567.8	100%	12m	工業用地
66	987.6	100%	12m	工業用地
67	1,234.5	100%	12m	工業用地
68	567.8	100%	12m	工業用地
69	987.6	100%	12m	工業用地
70	1,234.5	100%	12m	工業用地
71	567.8	100%	12m	工業用地
72	987.6	100%	12m	工業用地
73	1,234.5	100%	12m	工業用地
74	567.8	100%	12m	工業用地
75	987.6	100%	12m	工業用地
76	1,234.5	100%	12m	工業用地
77	567.8	100%	12m	工業用地
78	987.6	100%	12m	工業用地
79	1,234.5	100%	12m	工業用地
80	567.8	100%	12m	工業用地
81	987.6	100%	12m	工業用地
82	1,234.5	100%	12m	工業用地
83	567.8	100%	12m	工業用地
84	987.6	100%	12m	工業用地
85	1,234.5	100%	12m	工業用地
86	567.8	100%	12m	工業用地
87	987.6	100%	12m	工業用地
88	1,234.5	100%	12m	工業用地
89	567.8	100%	12m	工業用地
90	987.6	100%	12m	工業用地
91	1,234.5	100%	12m	工業用地
92	567.8	100%	12m	工業用地
93	987.6	100%	12m	工業用地
94	1,234.5	100%	12m	工業用地
95	567.8	100%	12m	工業用地
96	987.6	100%	12m	工業用地
97	1,234.5	100%	12m	工業用地
98	567.8	100%	12m	工業用地
99	987.6	100%	12m	工業用地
100	1,234.5	100%	12m	工業用地

表2 (870.2)

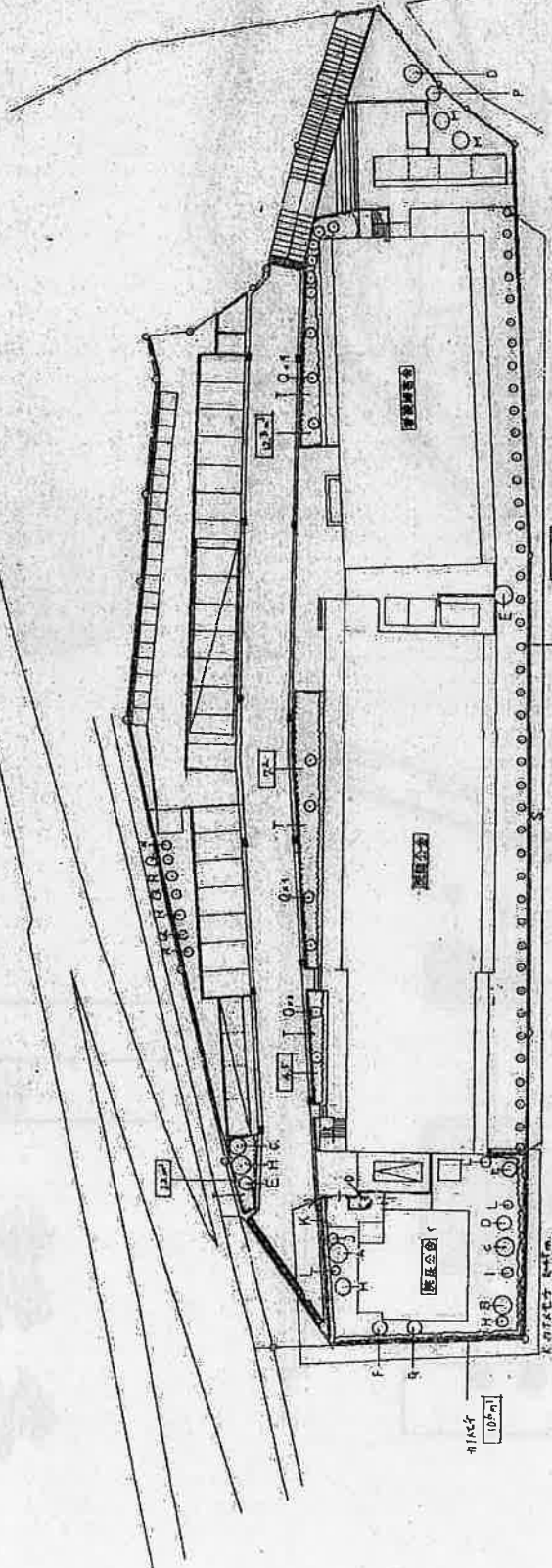
区画	面積	容積率	高さ	用途
1	1,234.5	100%	12m	工業用地
2	567.8	100%	12m	工業用地
3	987.6	100%	12m	工業用地
4	1,234.5	100%	12m	工業用地
5	567.8	100%	12m	工業用地
6	987.6	100%	12m	工業用地
7	1,234.5	100%	12m	工業用地
8	567.8	100%	12m	工業用地
9	987.6	100%	12m	工業用地
10	1,234.5	100%	12m	工業用地
11	567.8	100%	12m	工業用地
12	987.6	100%	12m	工業用地
13	1,234.5	100%	12m	工業用地
14	567.8	100%	12m	工業用地
15	987.6	100%	12m	工業用地
16	1,234.5	100%	12m	工業用地
17	567.8	100%	12m	工業用地
18	987.6	100%	12m	工業用地
19	1,234.5	100%	12m	工業用地
20	567.8	100%	12m	工業用地
21	987.6	100%	12m	工業用地
22	1,234.5	100%	12m	工業用地
23	567.8	100%	12m	工業用地
24	987.6	100%	12m	工業用地
25	1,234.5	100%	12m	工業用地
26	567.8	100%	12m	工業用地
27	987.6	100%	12m	工業用地
28	1,234.5	100%	12m	工業用地
29	567.8	100%	12m	工業用地
30	987.6	100%	12m	工業用地
31	1,234.5	100%	12m	工業用地
32	567.8	100%	12m	工業用地
33	987.6	100%	12m	工業用地
34	1,234.5	100%	12m	工業用地
35	567.8	100%	12m	工業用地
36	987.6	100%	12m	工業用地
37	1,234.5	100%	12m	工業用地
38	567.8	100%	12m	工業用地
39	987.6	100%	12m	工業用地
40	1,234.5	100%	12m	工業用地
41	567.8	100%	12m	工業用地
42	987.6	100%	12m	工業用地
43	1,234.5	100%	12m	工業用地
44	567.8	100%	12m	工業用地
45	987.6	100%	12m	工業用地
46	1,234.5	100%	12m	工業用地
47	567.8	100%	12m	工業用地
48	987.6	100%	12m	工業用地
49	1,234.5	100%	12m	工業用地
50	567.8	100%	12m	工業用地
51	987.6	100%	12m	工業用地
52	1,234.5	100%	12m	工業用地
53	567.8	100%	12m	工業用地
54	987.6	100%	12m	工業用地
55	1,234.5	100%	12m	工業用地
56	567.8	100%	12m	工業用地
57	987.6	100%	12m	工業用地
58	1,234.5	100%	12m	工業用地
59	567.8	100%	12m	工業用地
60	987.6	100%	12m	工業用地
61	1,234.5	100%	12m	工業用地
62	567.8	100%	12m	工業用地
63	987.6	100%	12m	工業用地
64	1,234.5	100%	12m	工業用地
65	567.8	100%	12m	工業用地
66	987.6	100%	12m	工業用地
67	1,234.5	100%	12m	工業用地
68	567.8	100%	12m	工業用地
69	987.6	100%	12m	工業用地
70	1,234.5	100%	12m	工業用地
71	567.8	100%	12m	工業用地
72	987.6	100%	12m	工業用地
73	1,234.5	100%	12m	工業用地
74	567.8	100%	12m	工業用地
75	987.6	100%	12m	工業用地
76	1,234.5	100%	12m	工業用地
77	567.8	100%	12m	工業用地
78	987.6	100%	12m	工業用地
79	1,234.5	100%	12m	工業用地
80	567.8	100%	12m	工業用地
81	987.6	100%	12m	工業用地
82	1,234.5	100%	12m	工業用地
83	567.8	100%	12m	工業用地
84	987.6	100%	12m	工業用地
85	1,234.5	100%	12m	工業用地
86	567.8	100%	12m	工業用地
87	987.6	100%	12m	工業用地
88	1,234.5	100%	12m	工業用地
89	567.8	100%	12m	工業用地
90	987.6	100%	12m	工業用地
91	1,234.5	100%	12m	工業用地
92	567.8	100%	12m	工業用地
93	987.6	100%	12m	工業用地
94	1,234.5	100%	12m	工業用地
95	567.8	100%	12m	工業用地
96	987.6	100%	12m	工業用地
97	1,234.5	100%	12m	工業用地
98	567.8	100%	12m	工業用地
99	987.6	100%	12m	工業用地
100	1,234.5	100%	12m	工業用地



愛媛県土木部建設部建築課
愛媛県土木部建設部建築課
愛媛県土木部建設部建築課

平成	工事番号	施()第	号
3	工事名	愛媛県立南宇和病院医師会 事務棟補修工事	
年度	名称	植栽配置図	1/300 1/ 1/
	2枚の内2	愛媛県土木部建築住宅課	

配置図 3-1300



記号	品名	規格	数量	備	記号	品名	規格	数量	備
A	ヤマモモ	10 0.7 3.0	1	三脚測量機	N	ヤマモモ	4.0 0.7 2.0	2	三脚測量機
B	クロガサモチ	40 0.7 2.0	1	三脚測量機	P	ヤマモモ	5.0 0.7 4.0	2	三脚測量機
C	クバタモチ	30 0.7 1.5	2	三脚測量機	Q	ヤマモモ	2.5 0.7 1.0	18	三脚測量機
D	モッコウ	30 0.7 1.2	3	三脚測量機	R	ヤマモモ	4.0 0.7 3.0	3	三脚測量機
E	ヤマモモ	3.0 0.7 0.9	3	三脚測量機	S	ヤマモモ	3.0 0.7 1.8	42	三脚測量機
F	ヤマモモ	2.5 0.7 1.2	1	三脚測量機	T	ヤマモモ	0.4 0.7 0.4	80	三脚測量機
G	ヤマモモ	3.5 0.7 3.0以上	1	三脚測量機					
H	ヤマモモ	3.0 0.7 1.5	3	三脚測量機					
I	ヤマモモ	3.5 0.7 1.5	1	三脚測量機					
J	ヤマモモ	2.5 0.7 2.0	1	三脚測量機					
K	ヤマモモ	2.0 0.7 0.4	47	三脚測量機					
L	ヤマモモ	0.7 0.7 0.7	3	三脚測量機					
M	ヤマモモ	8.0 0.7 3.0	2	三脚測量機					

工事数量表